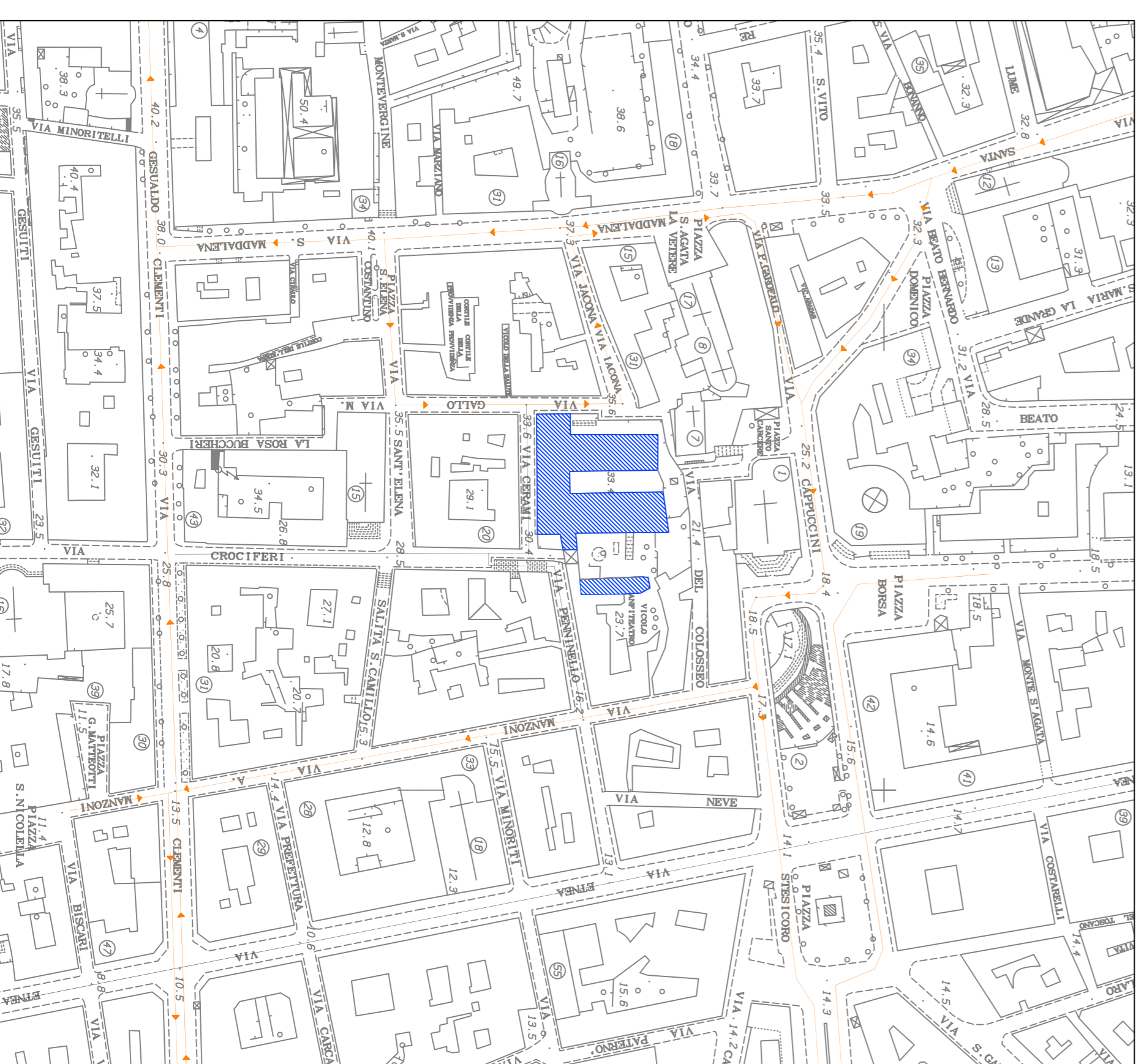
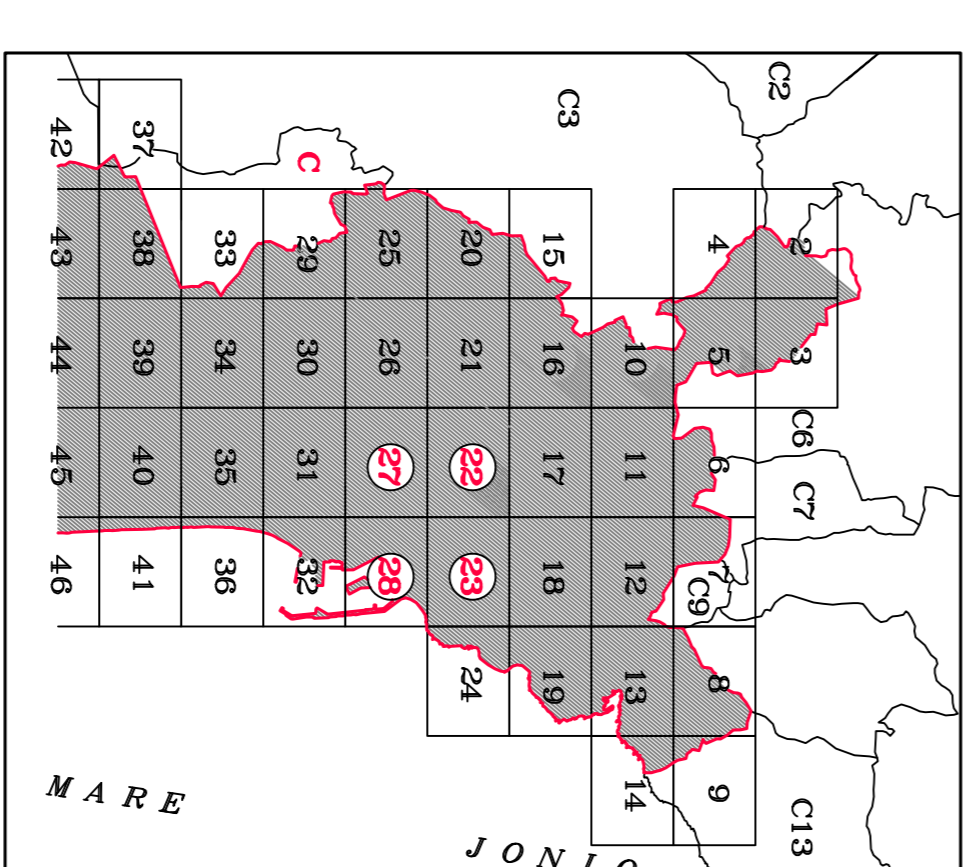


Striscia Aerofotogrammetrica  
 In scala di m.  
 1:500



Striscia Carta Tecnica comunale  
 In scala di m.  
 1:2000



QUADRO D'UNIONE DEI FOGLI E DEI LIMITI AMMINISTRATIVI


Si riporta:  
 • l'ubicazione dell'attività;  
 • le condizioni di accessibilità dell'area  
 e dei collegamenti con il territorio, gli accessi  
 pedonali e carrabili;

LEGENDA

- Edificio in oggetto
- Edificio in oggetto
- Viabilità principale
- Viabilità pedonale
- Cabina elettrica
- Uscto di sicurezza (P piano; n numero uscto)
- Pulsante di sgancio energia elettrica
- Quadro elettrico generale

# UNIVERSITÀ DEGLI STUDI DI CATANIA

A.P.S.E.Ma.



## PROGETTO DEFINITIVO

TAV. C.17  
 Scala VARIE

PG - Prevenzione Incendi  
 PLANIMETRIA GENERALE

INTERVENTI DI RIFUNZIONALIZZAZIONE  
 DELL'EDIFICIO SEMINARIO GIURIDICO SITO IN  
 VIA GALLO, CATANIA "PALAZZO BOSCARINO"

BLOCCO 3  
 MESSA A NORMA IMPIANTI E FINITURE EDILI

DATA:	Agg.:	MEGGIO 2020
RESPONSABILE PROGETTO	PROGETTISTI	CONFESSIONE SCIENTIFICA D.L.G. UNIVERSITÀ DI CATANIA
ING. G. LACON	ING. G. LACON	PROF. ING. TORRETTI P. PIERGIORGIO ING. ING. ANTONIO V. VANDOTTI ING. ING.
PROGETTISTE	ING. F. PASQUALE ING. S. RAIPIRETTI	PROF. ING. T. DANZONZANO ING. ING. G. LACON ING. ING.
PROGETTISTE	ING. A. LO GIACONE ING. G. MAZZO	ING. ING. A. LO GIACONE ING. ING. G. MAZZO ING. ING.
PROGETTISTE	ING. G. CASTELLONANI ING. G. GIUSTI	ING. ING. G. CASTELLONANI ING. ING. G. GIUSTI ING. ING.